

Merci aux partenaires qui ont apporté leur soutien financier et leur concours à ce projet :



Engagée dans le programme « Un chemin, une école »<sup>®</sup>, la Communauté d'Agglomération Saint-Avold Synergie propose aux écoles de créer des panneaux pour valoriser ses sentiers de randonnées.

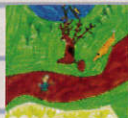
Animé par la Fédération Française de Randonnée Pédestre, l'Education Nationale, la Centre Mosellane et les communes concernées, le projet est soumis aux écoles pour réaliser des panneaux pédagogiques.

Les panneaux ont été réalisés par les enfants des écoles maternelles, primaires et du péri-scolaire des communes de Diffembach-les-Hellimer et Hellimer.

Pour vous balader en toute sécurité et préserver l'environnement dans lequel vous évoluez, merci de respecter les consignes suivantes :



Je tiens mon chien en laisse.



Je reste sur le sentier.



Je n'abîme pas la nature.




Je ne bois pas l'eau que je trouve le long du ruisseau.



Je n'embête pas les animaux.



Je jette mes déchets à la poubelle.



Je ne place pas d'obstacles sur le chemin.



Je ne fais pas de feu.



Je partage le chemin avec les autres randonneurs et je profite de ma promenade.

Pour découvrir d'autres sentiers de randonnée et obtenir des renseignements :  
Communauté d'Agglomération Saint-Avold Synergie  
10/12 rue du Général de Gaulle  
57502 Saint-Avold  
Tél : 03.87.92.84.76 - [www.agglo-saint-avold.fr](http://www.agglo-saint-avold.fr)

« Un chemin, deux écoles »<sup>®</sup>  
Tous en chêne !

5,5 km



1h30 à 2h

Hellimer  
Diffembach-les-Hellimer



## Panneau La haie

La haie offre de belles découvertes au fil des saisons : observez, écoutez, sentez : mettez tous vos sens en éveil !

## Panneau Le chêne

Emblème du circuit « Tous en chêne », cet arbre majestueux borde le sentier ; profitez de l'ombre de son feuillage pour vous reposer.

## Panneau Le parc à vaches

Le troupeau de vaches déambule dans le prés au cours de la journée : où sera-t-il quand vous passerez ?

## Panneau La lecture du paysage

Vous êtes à une altitude de 250m : le point de vue s'étend des villages avoisinants jusqu'au contrefort des Vosges.

## Panneau Le ruisseau « Le Marguerite »

Le ruisseau s'écoule de Hellimer à Diffenbach-les-Hellimer, il longe la zone humide et se jette dans « la Zelle ».

## Panneau Le saule

Le long de la zone humide pousse de nombreux saules dont le saule têtard.

## Panneau Le verger

Découvrez l'évolution du verger au fil des saisons.

## Panneau Le cimetière

Le cimetière de la communauté juive date de 1786 ; il comporte 800 tombes...



Départ



devant l'école élémentaire d'Hellimer

Suivre les feuilles de chêne et rectangles jaunes



La Haie



Le chêne




Le parc à vaches



La lecture de paysage



Le Marguerite



Le verger



Le saule



Le cimetière